

ОПИСАНИЕ МЕСТОПОЛОЖЕНИЯ ГРАНИЦ
Публичный сервитут в целях строительства линейного объекта «Газопровод-ввод к жилому дому
№13 в д. Турабьево Костромского района Костромской области»
(наименование публичного сервитута (далее - объект))

Раздел 1

Сведения об объекте		
N п/п	Характеристики объекта	Описание характеристик
1	2	3
1	Местоположение объекта	Костромская область, Костромской район, д. Турабьево
2	Площадь объекта \pm величина погрешности определения площади ($P \pm \Delta P$), кв.м.	6 кв.м \pm 0 кв.м
3	Иные характеристики объекта	Вид объекта реестра границ: Зона с особыми условиями использования территории Содержание ограничений использования объектов недвижимости в пределах зоны или территории: Публичный сервитут, ограничения в использовании земель, в отношении которых установлен публичный сервитут определяются, согласно Постановлению Правительства Российской Федерации от 20.11.2000 № 878 «Об утверждении Правил охраны газораспределительных сетей».

Раздел 2

Сведения о местоположении границ объекта					
1. Система координат МСК-44 (зона 1)					
2. Сведения о характерных точках границ объекта					
Обозначение характерных точек границ	Координаты, м		Метод определения координат характерной точки	Средняя квадратическая погрешность положения характерной точки (Mt), м	Описание обозначения точки на местности (при наличии)
	X	Y			
1	2	3	4	5	6
1	284520.33	1217728.86	Метод спутниковых геодезических измерений (определений)	0.05	-
2	284519.40	1217726.20		0.05	-
3	284521.33	1217725.64		0.05	-
4	284522.31	1217728.45		0.05	-
1	284520.33	1217728.86		0.05	-
3. Сведения о характерных точках части (частей) границы объекта					
Обозначение характерных точек части границы	Координаты, м		Метод определения координат характерной точки	Средняя квадратическая погрешность положения характерной точки (Mt), м	Описание обозначения точки на местности (при наличии)
	X	Y			
1	2	3	4	5	6
-	-	-	-	-	-

Раздел 3






Сведения о местоположении измененных (уточненных) границ объекта						
1. Система координат <u>МСК-44</u> (зона 1)						
2. Сведения о характерных точках границ объекта						
Обозначение характерных точек границ	Существующие координаты, м		Измененные (уточненные) координаты, м		Метод определения координат и средняя квадратическая погрешность положения характерной точки (M _i), м	Описание закрепления точки
	X	Y	X	Y		
1	2	3	4	5	6	7
-	-	-	-	-	-	-
3. Сведения о характерных точках части (частей) границы объекта						
-	-	-	-	-	-	-

Схема расположения границ публичного сервитута



Масштаб 1:500

Используемые условные знаки и обозначения:

-  - обозначение границы публичного сервитута;
-  - характеристическая точка публичного сервитута;
- 44:07:072001 - номер кадастрового квартала;
- :849 - кадастровый номер земельного участка;
-  - граница кадастрового квартала;
-  - существующая часть границы, имеющиеся в ЕГРН сведения, о которой достаточно для определения ее местоположения;
-  - ось газопровода.

Подпись _____ Хурчак Е.В.

Дата 02.08.2022 г.

Место для отрисовки печати лица, составившего описание местоположения границ объекта

