

ОПИСАНИЕ МЕСТОПОЛОЖЕНИЯ ГРАНИЦ

Публичный сервитут в целях строительства линейного объекта «Газопровод-ввод к жилому дому №3 д. Турабьево Костромского района Костромской области»
(наименование объекта, местоположение границ которого описано (далее - объект))

Раздел 1

Сведения об объекте		
№ п/п	Характеристики объекта	Описание характеристик
1	2	3
1	Местоположение объекта	Костромская область, Костромской район, д. Турабьево, д.3
2	Площадь объекта +/- величина погрешности определения площади (Р +/- Дельта Р)	15 кв.м ± 1 кв.м
3	Иные характеристики объекта	Вид объекта реестра границ: Зона с особыми условиями использования территории Содержание ограничений использования объектов недвижимости в пределах зоны или территории: Публичный сервитут, ограничения в использовании земель, в отношении которых установлен публичный сервитут определяются, согласно Постановлению Правительства Российской Федерации от 20.11.2000 № 878 «Об утверждении Правил охраны газораспределительных сетей».





Раздел 4

План границ объекта



Масштаб 1: 500

Используемые условные знаки и обозначения:

- | | |
|---|---|
|  | - граница публичного сервитута |
| 44:07:071501:4 | - номер существующего земельного участка |
| 44:07:071501 | - номер кадастрового квартала |
|  1 | - поворотная точка границы публичного сервитута |
|  | - граница кадастрового квартала |
|  | - граница существующего земельного участка |

Подпись  Хурчак Е.В.

Дата 01.08.2022 г.

Место для оттиска печати лица, составившего описание местоположения границ объекта

